ONU commerce et développement — CNUCED

Statistiques
Promouvoir le développement grâce aux données

PROFIL MARITIME : ITALIE

INFORMATIONS GÉNÉRALES POUR 2022

Population
59.037 Millions

PIB
2 046 953 Millions $US courants

Commerce de marchandises[1]
1 352 862 Millions $US courants

Superficie des terres[2]
(j) 295 717 Km²

Croissance du PIB
3.72 %

Commerce des serv. de transport[3]
258 251 Millions $US courants

DONNÉES MARITIMES CLEFS EN 2022

Ratio côte/superficie[2]
31.2 m/km²

Construction navale[4]
730 956 TJB

Recyclage de navires[4]
0.000 TJB

Flotte - Pavillon national[5]
9 982 Milliers de TPL

Flotte - Pavillon national[5]
1 285 navires

Flotte - Propriété[6]
15 160 Milliers de TPL

Débit portuaire de conteneurs[7]
10 696 962 EVP

Nombre de marins[8]
..

Nombre d'escales[9]
237 195

PARTS DU PAYS DANS LE MONDE EN 2022

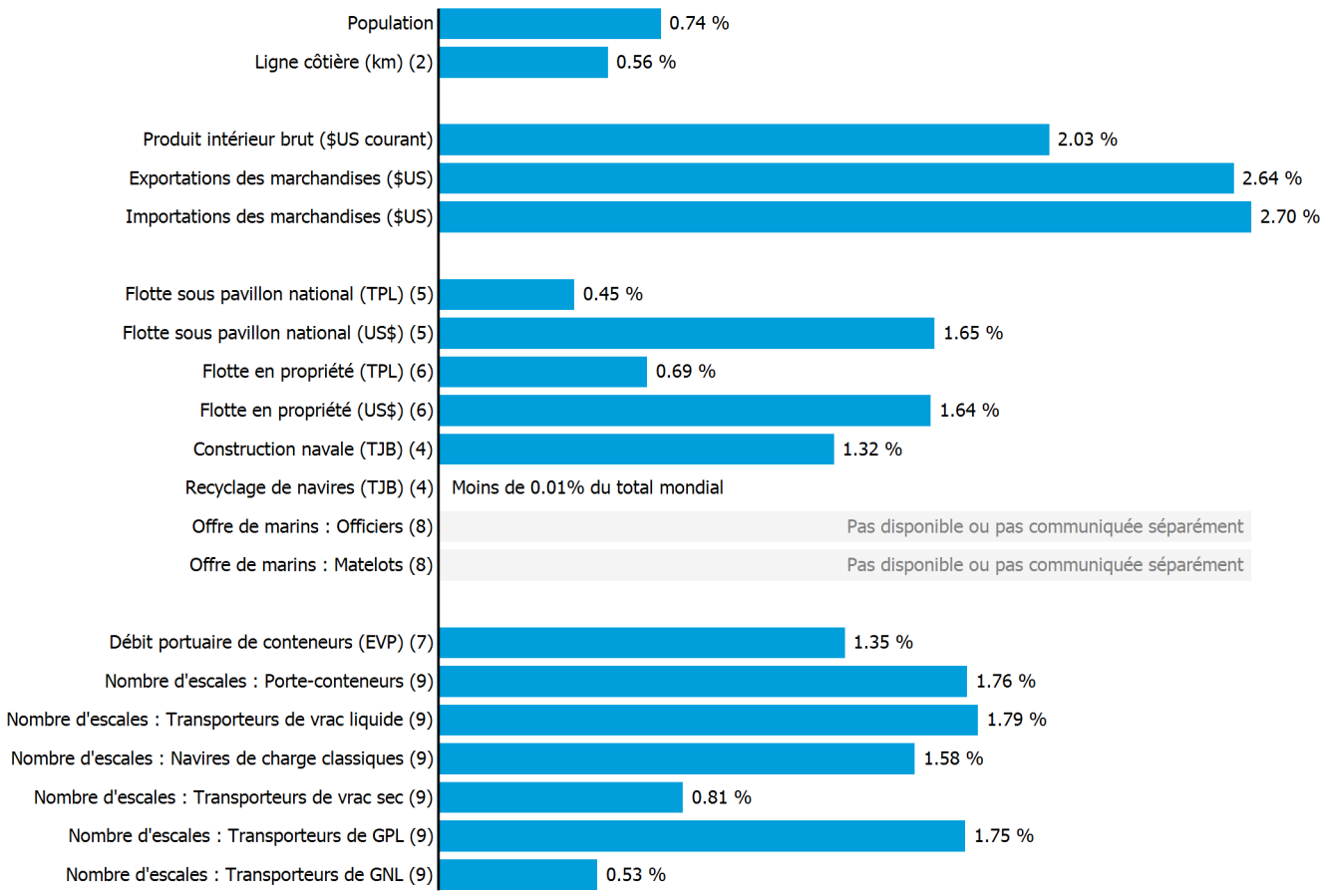

ITALIE

COMMERCE INTERNATIONAL DE MARCHANDISES

Commerce total de marchandises

(millions de $US)	2005	2010	2015	2022
Exportations de marchandises	373 135	447 301	456 990	658 557
Importations de marchandises	384 790	487 049	410 919	694 305
Balance du commerce de marchandises	-11 655	-39 748	46 071	-35 748

+7.0 %
Taux de croissance des exportations de marchandises en 2022

Structure des exportations par groupes de produits en 2022

(en % du total des exportations)



Top5 partenaires 2022

(exportations, millions de $US)

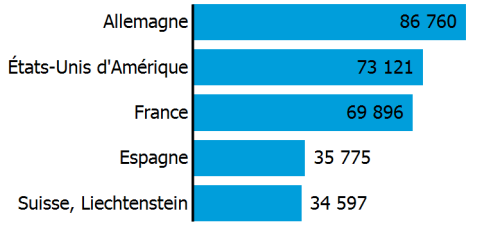

COMMERCE INTERNATIONAL DES SERVICES DE TRANSPORT

Exportations des services par principales catégories[10]

(en % du total des services)	2005	2010	2015	2022
Transport	16.3	14.7	14.4	11.4
Voyages	38.4	38.3	40.1	35.7
Autres services	41.4	42.6	42.0	46.7

+15.5 %
Taux de croissance des exportations des services de transport en 2022

Commerce total dans le secteur des services de transport[10]

(millions de $US)	2005	2010	2015	2022
Exportations de services de transp.	14 989	14 935	14 181	14 107
Importations de services de transp.	21 506	26 225	23 460	31 740
Balance du commerce des services de transp.	-6 517	-11 290	-9 279	-17 633

FLOTTE NATIONALE

Capacité de transport par types de navires[5]

(Milliers de TPL)	2005	2010	2015	2022
Flotte totale	11 316.0	17 276.0	17 009.3	9 982.3
Pétroliers	5 138.0	8 166.2	6 177.0	3 576.4
Vraquiers	2 750.0	5 006.5	5 961.6	1 915.8
Navires de charge classique	1 361.0	1 512.3	1 457.0	1 562.9
Porte-conteneurs	798.0	1 085.7	709.0	394.5
Autres navires	1 269.0	1 505.3	2 704.7	2 532.7

-11.4 %
Taux de croissance de la flotte en 2022

Flotte par types de navires[5]

(Nombre de navires)

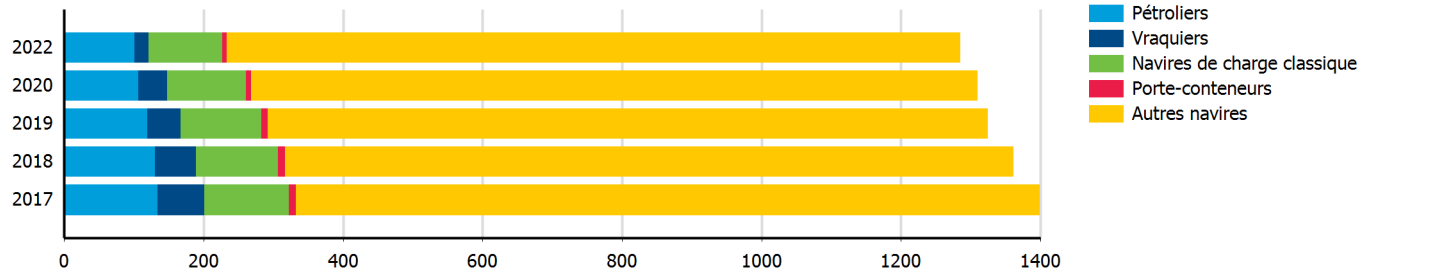

ITALIE

CONNECTIVITÉ DES TRANSPORTS MARITIMES RÉGULIERS

Indice de connectivité bilatérale - Top 10 partenaires en T1 2022[11]

Ne peut prendre que des valeurs entre 0 (min) et 1 (max)

Pas de données disponibles

Indice de connectivité des transports maritimes réguliers[11]

Moyenne T1 2023=100

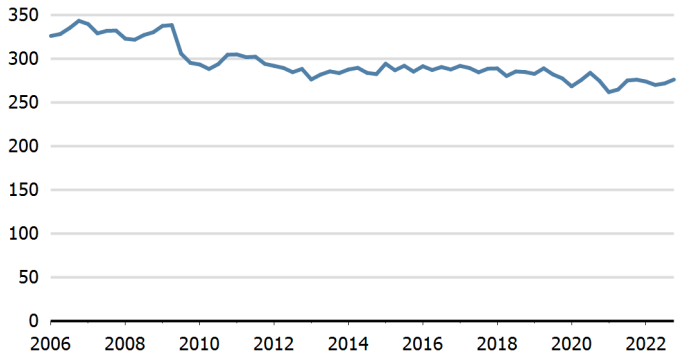

ESCALES PORTUAIRES ET PERFORMANCES

Escales portuaires, temps passé dans les ports, âge des navires et taille en 2022[9]

	Nombre d'arrivées	Temps médian au port (jours)	Âge moyen des navires	Taille moyenne (GT) des navires	Capacité de charge moyenne par navire	Capacité de transport de conteneurs moyenne (EVP) par porte-conteneurs	Taille maximale (GT) des navires
Tous les navires	237 195	1.35	27	10 399	20 287	3 531	235 600
Transporteurs de vrac liquide	9 643	1.26	19	17 398	29 567	..	157 477
Transporteurs de gaz de pétrole liquéfié	1 038	1.54	16	8 447	9 614	..	48 051
Transporteurs de gaz naturel liquéfié	76	2.37	19	44 039	31 811	..	66 174
Transporteurs de vrac sec	2 278	4.27	15	26 572	46 139	..	151 915
Navires de charge classiques	6 980	1.93	20	6 323	8 834	..	66 870
Rouliers	8 835	..	13	35 355	13 692	..	76 420
Porte-conteneurs	7 710	0.99	17	38 781	..	3 531	232 618
Navires à passagers	200 635	..	29	7 828	..	..	235 600

Indice de connectivité des transports maritimes réguliers des ports - Top 5 des ports en 2022[11]

Moyenne T1 2023=100

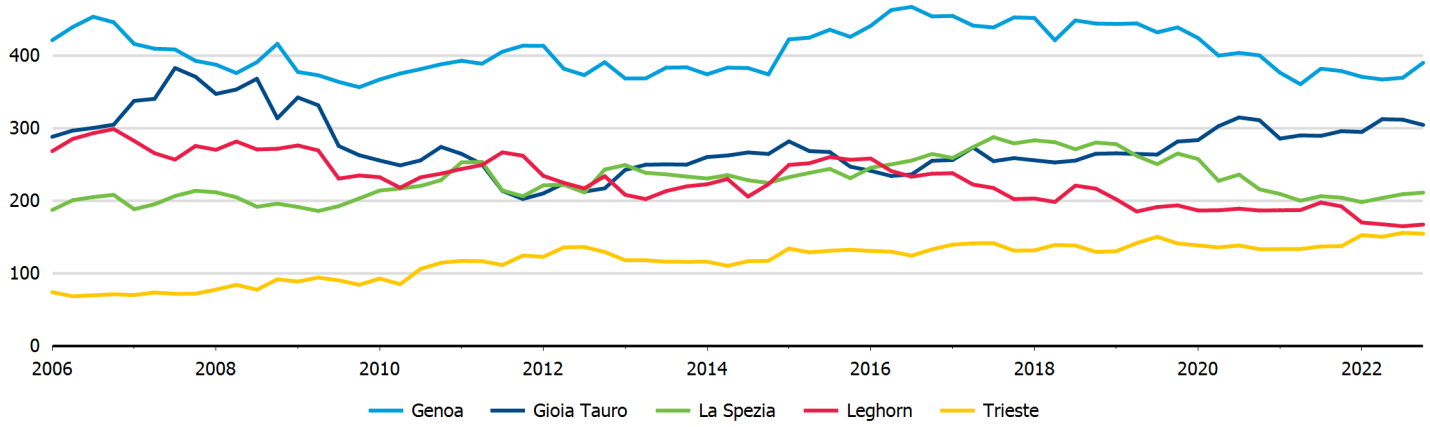

ITALIE

Source : Des informations détaillées sur la source des données sont disponibles dans la documentation des tableaux correspondants du Data Center (https://unctadstat.unctad.org/datacentre/). Un lien vers ces tableaux est disponible dans chaque section du profil.

Notes :

1	Somme des exportations et des importations.
2	La superficie des terres représente la superficie totale d'un pays à l'exclusion des eaux intérieures. Elle diffère de la superficie stricto sensu, qui elle inclut les eaux intérieures à l'exclusion des eaux côtières territoriales. La longueur du littoral est basée sur des données calculées en 2000 d'après le World Vector Shoreline database à l'échelle 1/250000ème.
3	Somme des exportations et des importations. Les statistiques présentées correspondent aux définitions de la sixième édition du Manuel de la balance des paiements et de la position extérieure globale du FMI (MBP6, 2009).
4	Navires commerciaux naviguant en mer dont la taille minimale est de 100 TJB. Source : Clarksons Research (https://www.clarksons.com/services/research/).
5	Navires commerciaux naviguant en mer dont la taille minimale est de 100 TJB, au 1er janvier. Source : Clarksons Research (https://www.clarksons.com/services/research/).
6	Navires commerciaux naviguant en mer dont la taille minimale est de 1000 TJB, au 1er janvier. Source : Clarksons Research (https://www.clarksons.com/services/research/).
7	Secrétariat de la CNUCED, provenant de sources diverses incluant Dynamar B.V. Publications, les opérateurs de terminaux et les autorités portuaires. Se rapporte à l'année 2020.
8	Se rapporte à l'année 2022. Source : BIMCO-ICS Manpower Report 2015 et BIMCO-ICS Seafarer Workforce Report, 2022 edition.
9	Secrétariat de la CNUCED, sur la base de données fournies par MarineTraffic (http://marinetraffic.com). Navires de plus de 1000 TJB.
10	Les statistiques présentées correspondent aux définitions de la sixième édition du Manuel de la balance des paiements et de la position extérieure globale du FMI (MBP6, 2009).
11	Secrétariat de la CNUCED, calculé à partir de données fournies par MDS Transmodal (https://www.mdst.co.uk).
e	Estimé.
j	Estimé. Les données se réfèrent à 2020.

Symboles pour les valeurs manquantes :

0	Zéro signifie que le montant est nul ou négligeable
..	Pas disponible ou pas communiquée séparément
_	Pas applicable
...	Pas disponible, y compris pas de cotation
#	Calcul non pertinent
-	Non publiable
***	Accumulation négative des flux; valeur incluse dans les totaux régionaux et globaux

Abréviations et acronymes :

TPL :	Tonne de port en lourd
GPL :	Gaz pétrole liquéfié
GNL :	Gaz naturel liquéfié
PIB :	Produit intérieur brut
TJB :	Tonneau de jauge brut
EVP :	Équivalent vingt pieds

Avertissement :
Les appellations employées dans *UNCTADstat* et la présentation des données qui y figurent n'impliquent, de la part du secrétariat de l'Organisation des Nations Unies, aucune prise de position quant au statut juridique des pays, territoires, villes ou zones, ou de leurs autorités, ni quant au tracé de leurs frontières ou limites.
Les appellations "économie" ou "pays ou zone" figurant dans certaines rubriques des tableaux désignent des régions, des pays, des territoires, des villes ou des zones.
Les termes "en développement", "en transition" et "développés" sont utilisés par commodité dans la présentation des statistiques et n'impliquent pas nécessairement un jugement quant au stade de développement atteint par un pays ou une zone donnée.

La CNUCED s'efforce d'atteindre le plus haut degré d'exactitude et s'engage à corriger toute erreur de sa part. Elle ne garantit ni ne prétend explicitement ou implicitement assurer l'exactitude, la fiabilité ou encore le caractère approprié à tel ou tel usage d'un tableau figurant dans la base *UNCTADstat*.

Date de dernière mise à jour : 11 avril 2024