ONU commerce et développement — CNUCED

Statistiques
Promouvoir le développement grâce aux données

PROFIL MARITIME : PROVINCE CHINOISE DE TAIWAN

INFORMATIONS GÉNÉRALES POUR 2022

Population
23.893 Millions

PIB
761 801 Millions $US courants

Commerce de marchandises[1]
913 614 Millions $US courants

Superficie des terres[2]
(j) 35 410 Km²

Croissance du PIB
2.45 %

Commerce des serv. de transport[3]
103 589 Millions $US courants

DONNÉES MARITIMES CLEFS EN 2022

Ratio côte/superficie[2]
..

Construction navale[4]
496 TJB

Recyclage de navires[4]
..

Flotte - Pavillon national[5]
6 757 Milliers de TPL

Flotte - Pavillon national[5]
453 navires

Flotte - Propriété[6]
55 203 Milliers de TPL

Débit portuaire de conteneurs[7]
14 593 553 EVP

Nombre de marins[8]
..

Nombre d'escales[9]
-

PARTS DU PAYS DANS LE MONDE EN 2022

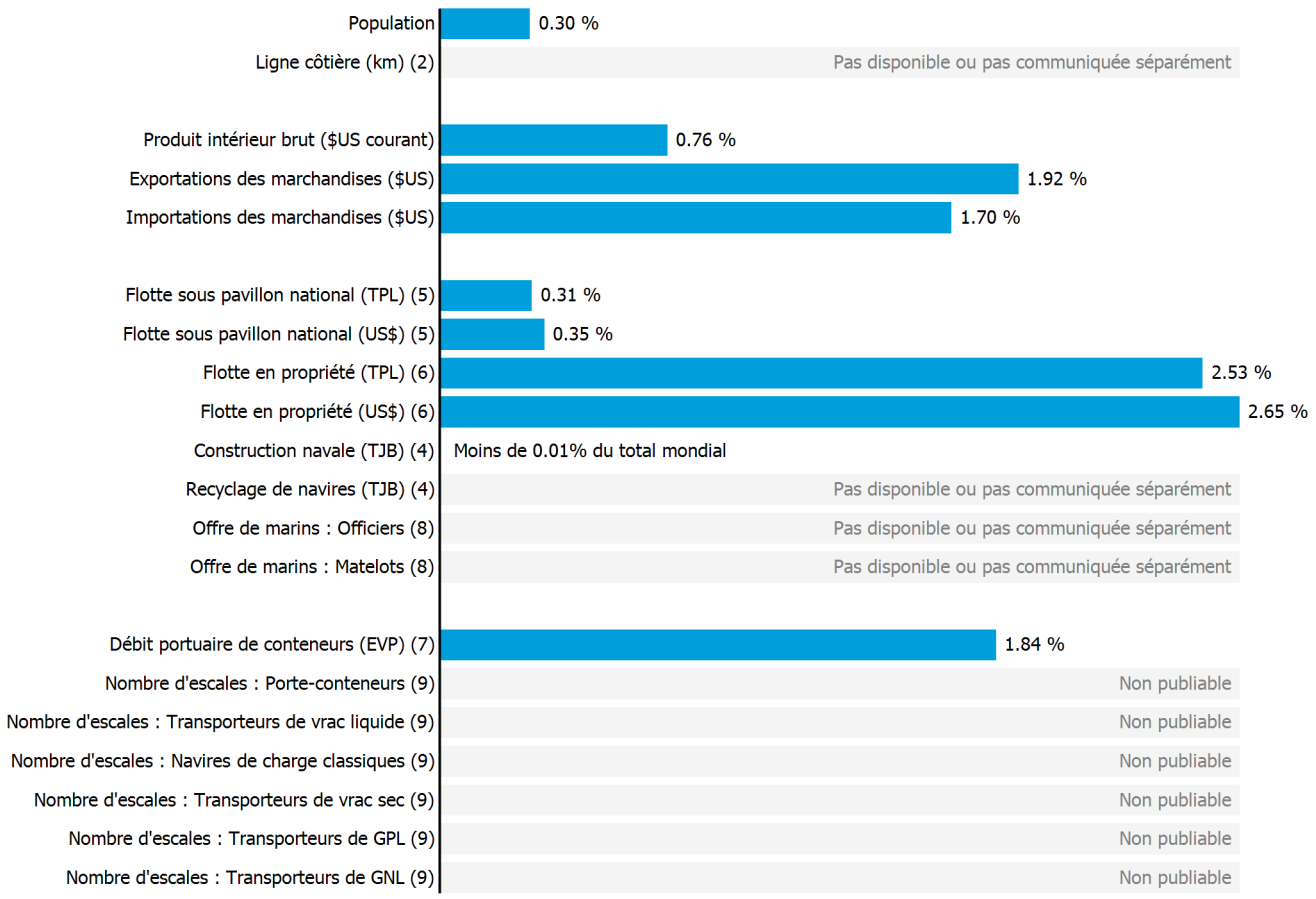

PROVINCE CHINOISE DE TAIWAN

COMMERCE INTERNATIONAL DE MARCHANDISES

Commerce total de marchandises

(millions de $US)	2005	2010	2015	2022
Exportations de marchandises	198 432	274 601	285 344	477 778
Importations de marchandises	182 614	251 236	237 219	435 835
Balance du commerce de marchandises	15 817	23 364	48 124	41 943

+6.7 %
Taux de croissance des exportations de marchandises en 2022

Structure des exportations par groupes de produits en 2022

(en % du total des exportations)

Top5 partenaires 2022

(exportations, millions de $US)

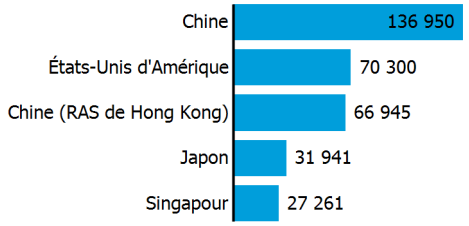

COMMERCE INTERNATIONAL DES SERVICES DE TRANSPORT

Exportations des services par principales catégories[10]

(en % du total des services)	2005	2010	2015	2022
Transport	32.4	36.6	23.9	37.0
Voyages	27.4	32.7	35.1	4.7
Autres services	39.8	30.6	36.1	48.9

+9.4 %
Taux de croissance des exportations des services de transport en 2022

Commerce total dans le secteur des services de transport[10]

(millions de $US)	2005	2010	2015	2022
Exportations de services de transp.	5 871	9 747	9 779	21 601
Importations de services de transp.	8 095	9 369	10 107	9 957
Balance du commerce des services de transp.	-2 224	378	-328	11 644

FLOTTE NATIONALE

Capacité de transport par types de navires[5]

(Milliers de TPL)	2005	2010	2015	2022
Flotte totale	5 595.4	3 944.1	5 036.2	6 756.7
Pétroliers	1 514.2	1 144.4	202.5	267.4
Vraquiers	2 783.1	1 831.4	2 855.4	3 772.6
Navires de charge classique	151.9	161.5	133.9	135.0
Porte-conteneurs	1 016.8	710.5	1 593.5	2 302.4
Autres navires	129.5	96.3	250.8	279.2

-5.4 %
Taux de croissance de la flotte en 2022

Flotte par types de navires[5]

(Nombre de navires)

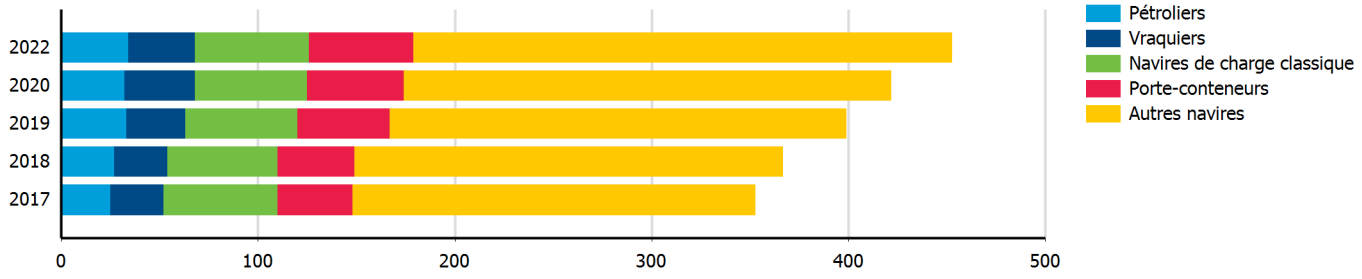

PROVINCE CHINOISE DE TAIWAN

CONNECTIVITÉ DES TRANSPORTS MARITIMES RÉGULIERS

Indice de connectivité bilatérale - Top 10 partenaires en T1 2022[11]

Ne peut prendre que des valeurs entre 0 (min) et 1 (max)

Pas de données disponibles

Indice de connectivité des transports maritimes réguliers[11]

Moyenne T1 2023=100

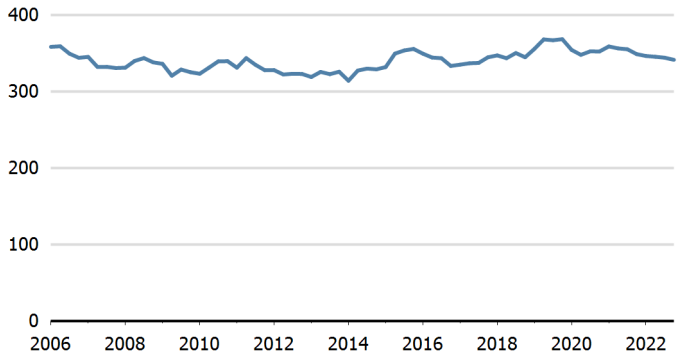

ESCALES PORTUAIRES ET PERFORMANCES

Escales portuaires, temps passé dans les ports, âge des navires et taille en 2022[9]

	Nombre d'arrivées	Temps médian au port (jours)	Âge moyen des navires	Taille moyenne (GT) des navires	Capacité de charge moyenne par navire	Capacité de transport de conteneurs moyenne (EVP) par porte-conteneurs	Taille maximale (GT) des navires
Tous les navires	-	-	-	-	-	-	-
Transporteurs de vrac liquide	-	-	-	-	-	..	-
Transporteurs de gaz de pétrole liquéfié	-	-	-	-	-	..	-
Transporteurs de gaz naturel liquéfié	-	-	-	-	-	..	-
Transporteurs de vrac sec	-	-	-	-	-	..	-
Navires de charge classiques	-	-	-	-	-	..	-
Rouliers	-	..	-	-	-	..	-
Porte-conteneurs	-	-	-	-	..	-	-
Navires à passagers	-	..	-	-	..	..	-

Indice de connectivité des transports maritimes réguliers des ports - Top 5 des ports en 2022[11]

Moyenne T1 2023=100

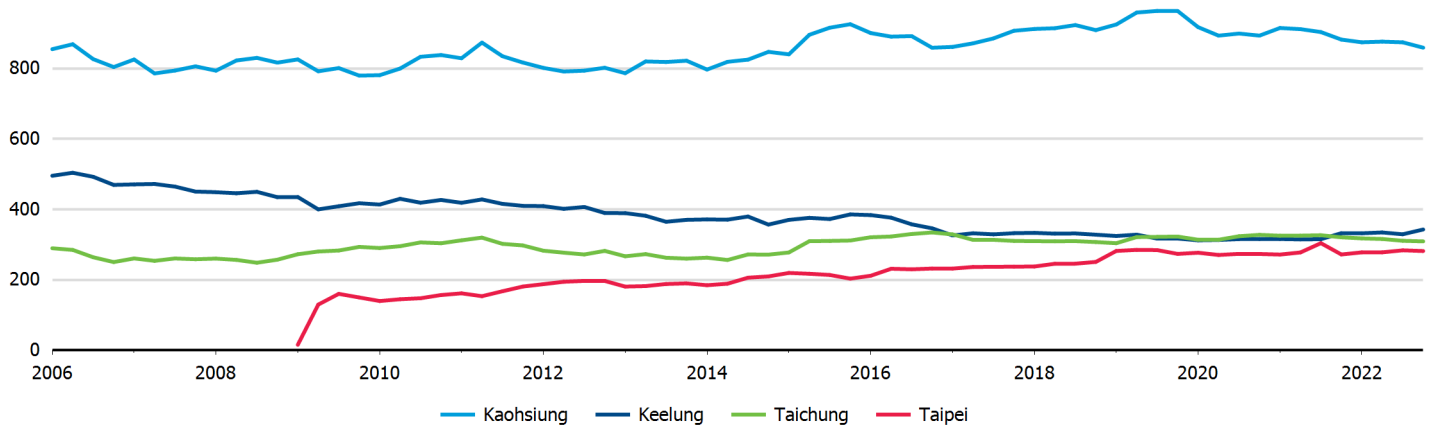

PROVINCE CHINOISE DE TAIWAN

Source : Des informations détaillées sur la source des données sont disponibles dans la documentation des tableaux correspondants du Data Center (https://unctadstat.unctad.org/datacentre/). Un lien vers ces tableaux est disponible dans chaque section du profil.

Notes :

1 Somme des exportations et des importations.
2 La superficie des terres représente la superficie totale d'un pays à l'exclusion des eaux intérieures. Elle diffère de la superficie stricto sensu, qui elle inclut les eaux intérieures à l'exclusion des eaux côtières territoriales.
La longueur du littoral est basée sur des données calculées en 2000 d'après le World Vector Shoreline database à l'échelle 1/250000ème.
3 Somme des exportations et des importations. Les statistiques présentées correspondent aux définitions de la sixième édition du Manuel de la balance des paiements et de la position extérieure globale du FMI (MBP6, 2009).
4 Navires commerciaux naviguant en mer dont la taille minimale est de 100 TJB. Source : Clarksons Research (https://www.clarksons.com/services/research/).
5 Navires commerciaux naviguant en mer dont la taille minimale est de 100 TJB, au 1er janvier. Source : Clarksons Research (https://www.clarksons.com/services/research/).
6 Navires commerciaux naviguant en mer dont la taille minimale est de 1000 TJB, au 1er janvier. Source : Clarksons Research (https://www.clarksons.com/services/research/).
7 Secrétariat de la CNUCED, provenant de sources diverses incluant Dynamar B.V. Publications, les opérateurs de terminaux et les autorités portuaires. Se rapporte à l'année 2020.
8 Se rapporte à l'année 2022. Source : BIMCO-ICS Manpower Report 2015 et BIMCO-ICS Seafarer Workforce Report, 2022 edition.
9 Secrétariat de la CNUCED, sur la base de données fournies par MarineTraffic (http://marinetraffic.com). Navires de plus de 1000 TJB.
10 Les statistiques présentées correspondent aux définitions de la sixième édition du Manuel de la balance des paiements et de la position extérieure globale du FMI (MBP6, 2009).
11 Secrétariat de la CNUCED, calculé à partir de données fournies par MDS Transmodal (https://www.mdst.co.uk).
j Estimé. Les données se réfèrent à 2020.

Symboles pour les valeurs manquantes :

0 Zéro signifie que le montant est nul ou négligeable
.. Pas disponible ou pas communiquée séparément
_ Pas applicable
... Pas disponible, y compris pas de cotation
Calcul non pertinent
- Non publiable
*** Accumulation négative des flux; valeur incluse dans les totaux régionaux et globaux

Abréviations et acronymes :

TPL : Tonne de port en lourd
GPL : Gaz pétrole liquéfié
GNL : Gaz naturel liquéfié
PIB : Produit intérieur brut
TJB : Tonneau de jauge brut
EVP : Équivalent vingt pieds

Avertissement :
Les appellations employées dans *UNCTADstat* et la présentation des données qui y figurent n'impliquent, de la part du secrétariat de l'Organisation des Nations Unies, aucune prise de position quant au statut juridique des pays, territoires, villes ou zones, ou de leurs autorités, ni quant au tracé de leurs frontières ou limites.
Les appellations "économie" ou "pays ou zone" figurant dans certaines rubriques des tableaux désignent des régions, des pays, des territoires, des villes ou des zones.
Les termes "en développement", "en transition" et "développés" sont utilisés par commodité dans la présentation des statistiques et n'impliquent pas nécessairement un jugement quant au stade de développement atteint par un pays ou une zone donnée.

La CNUCED s'efforce d'atteindre le plus haut degré d'exactitude et s'engage à corriger toute erreur de sa part. Elle ne garantit ni ne prétend explicitement ou implicitement assurer l'exactitude, la fiabilité ou encore le caractère approprié à tel ou tel usage d'un tableau figurant dans la base *UNCTADstat*.

Date de dernière mise à jour : 11 avril 2024