ONU commerce et développement — CNUCED

Statistiques
Promouvoir le développement grâce aux données

PROFIL GÉNÉRAL : ÎLES WALLIS-ET-FUTUNA

INFORMATIONS GÉNÉRALES POUR 2022

Population
0.012 Millions

Taux de change
113.320 XPF/$US

PIB
..

Superficie des terres[1]
(q) 140 km²

Croissance de l'IPC
..

Croissance du PIB
..

COMMERCE INTERNATIONAL DE MARCHANDISES

Commerce total de marchandises

(millions de $US)	2005	2010	2015	2022
Exportations de marchandises	(e) 0.038	(e) 0.042	0.085	(e) 0.161
Importations de marchandises	51	(e) 60	65	(e) 84
Balance du commerce de marchandises	(e) -51	(e) -60	-65	(e) -84

+11.5 %
Taux de croissance des exportations de marchandises en 2022

Structure des exportations par groupes de produits en 2022

(en % du total des exportations)

Top5 partenaires 2022

(exportations, millions de $US)

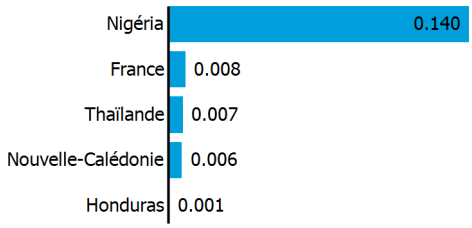

COMMERCE INTERNATIONAL DES SERVICES

Commerce total des services[2]

(millions de $US)	2005	2010	2015	2022
Exportations de services	..	..	..	..
Importations de services	..	..	..	..
Balance du commerce des services	..	..	..	..

Exportations des services par principales catégories[2]

(en % du total des services)	2005	2010	2015	2022
Transport	..	..	..	..
Voyages	..	..	..	..
Autres services	..	..	..	..

INDICES DU COMMERCE

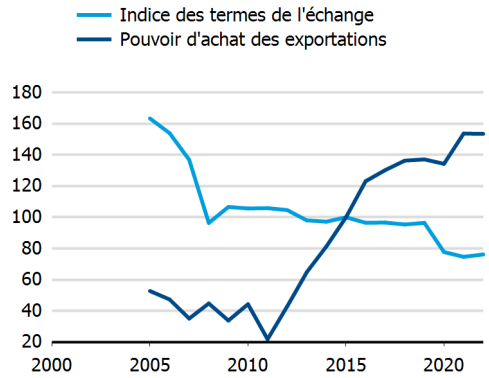

TENDANCES ÉCONOMIQUES

Indicateurs économiques

(millions de $US, sauf indication contraire)	2005	2010	2015	2022
PIB, courant	..	..	..	..
PIB par habitant, $US courants	..	..	..	..
Croissance annuelle du PIB réel, %	..	..	..	..
Balance du compte courant, % du PIB	..	..	..	..
Taux de change (/$US)	95.919	90.013	107.553	113.320

..
Taux de croissance du produit interieur brut en 2022

PIB par dépenses en 2021

(en % du PIB total)

Pas de données disponibles

ÎLES WALLIS-ET-FUTUNA

IED ET RESSOURCES FINANCIÈRES EXTERNES

Flux financiers

(millions de $US, sauf indication contraire)	2005	2010	2015	2022
IED flux entrants	..	..	..	..
IED flux sortants	..	..	..	..
Envois de fond personnels, % du PIB	..	..	..	..



Tendances des flux financiers

(millions de $US)

Pas de données disponibles

COMMERCE DES BIENS ET SERVICES

Indicateurs de la balance commerciale[2]

(en % et indice)	2005	2010	2015	2022
Balance, % du PIB	..	..	..	..
Balance, % des importations	-	-	-	-
Balance normalisée	-	-	-	-

Ouverture du commerce[2]

(somme des importations et exportations en % du PIB)

Pas de données disponibles

ZONE D'HABITATION

Population par zone d'habitation en 2022

(en % de la population)



AUTRES INDICATEURS

Indicateurs des transports maritimes

	2005	2010	2015	2022
Flotte maritime nationale (milliers de TPL)	..	..	..	..
Débit portuaire de conteneurs (EVP)	..	..	..	..

Indicateurs de l'économie de l'information

(en % de)	2005	2010	2015	2022
Part des biens TIC, en % des exportations totales	..	..	..	..
Part des biens TIC, en % des importations totales	4.14	..	..	..
Part main-d'œuvre employée par le secteur TIC	..	..	..	..

ÎLES WALLIS-ET-FUTUNA

Source : UNCTADstat (http://unctadstat.unctad.org)

Notes :

1 La superficie des terres représente la superficie totale d'un pays à l'exclusion des eaux intérieures. Elle diffère de la superficie stricto sensu, qui elle inclut les eaux intérieures à l'exclusion des eaux côtières territoriales.
2 Les statistiques présentées correspondent aux définitions de la sixième édition du Manuel de la balance des paiements et de la position extérieure globale du FMI (MBP6, 2009).
e Estimé.
q Estimé. Les données se réfèrent à 2020.

Symboles pour les valeurs manquantes :

0 Zéro signifie que le montant est nul ou négligeable
.. Pas disponible ou pas communiquée séparément
_ Pas applicable
... Pas disponible, y compris pas de cotation
Calcul non pertinent
- Non publiable
*** Accumulation négative des flux; valeur incluse dans les totaux régionaux et globaux

Abréviations et acronymes :

TPL : Tonne de port en lourd
IED : Investissement étranger direct
PIB : Produit interieur brut
TIC : Technologies de l'information et de la communication
EVP : Équivalent vingt pieds
$US : Dollar des États-Unis

Avertissement :
Les appellations employées dans UNCTADstat et la présentation des données qui y figurent n'impliquent, de la part du secrétariat de l'Organisation des Nations Unies, aucune prise de position quant au statut juridique des pays, territoires, villes ou zones, ou de leurs autorités, ni quant au tracé de leurs frontières ou limites.
Les appellations "économie" ou "pays ou zone" figurant dans certaines rubriques des tableaux désignent des régions, des pays, des territoires, des villes ou des zones.
Les termes "en développement", "en transition" et "développés" sont utilisés par commodité dans la présentation des statistiques et n'impliquent pas nécessairement un jugement quant au stade de développement atteint par un pays ou une zone donnée.

La CNUCED s'efforce d'atteindre le plus haut degré d'exactitude et s'engage à corriger toute erreur de sa part. Elle ne garantit ni ne prétend explicitement ou implicitement assurer l'exactitude, la fiabilité ou encore le caractère approprié à tel ou tel usage d'un tableau figurant dans la base UNCTADstat.

Date de dernière mise à jour : 11 avril 2024