
















PROFIL MARITIME : POLOGNE

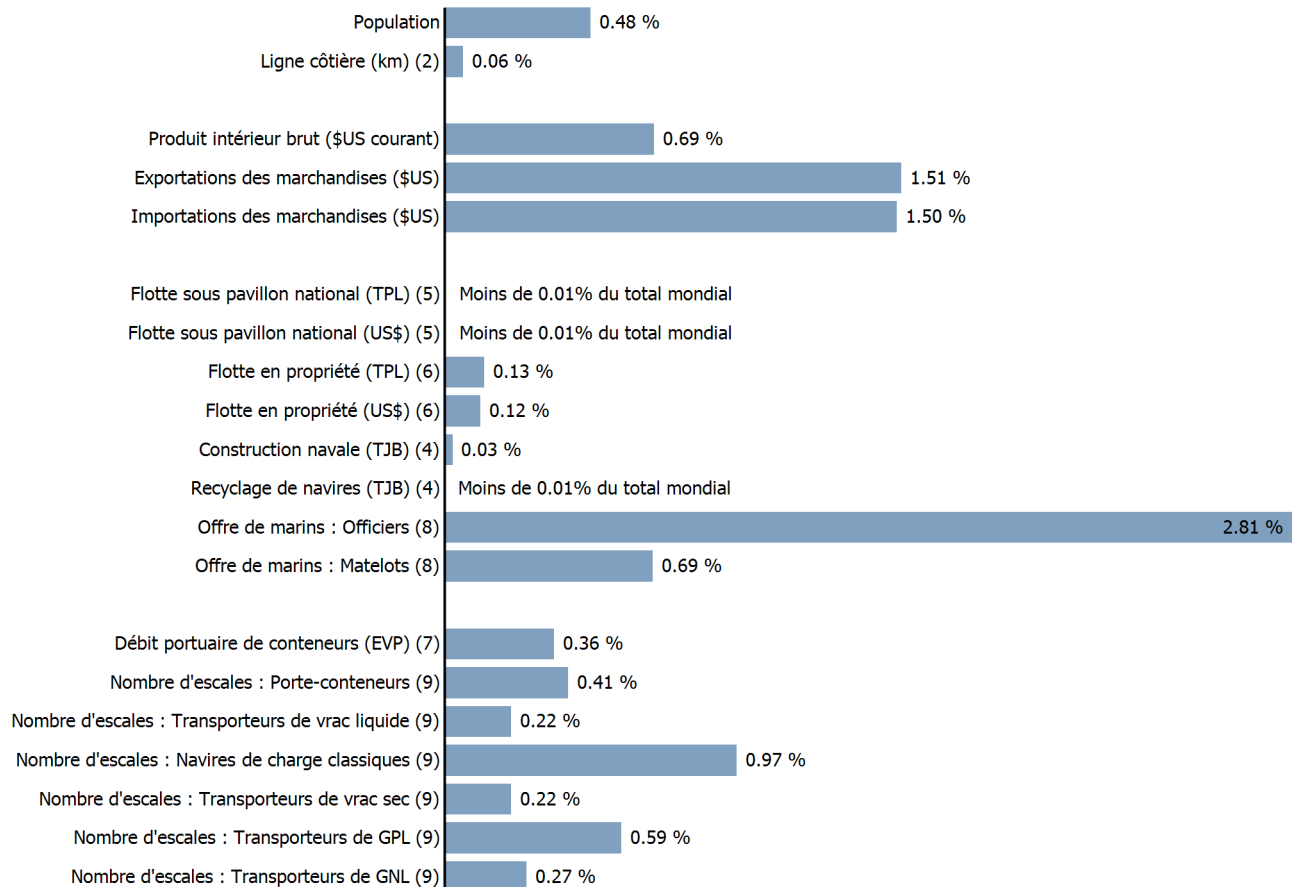
INFORMATIONS GÉNÉRALES POUR 2021

 Population 38.308 Millions	 PIB 668 183 Millions \$US courants	 Commerce de marchandises¹ 676 249 Millions \$US courants
 Superficie des terres² (o) 306 130 Km ²	 Croissance du PIB 4.75 %	 Commerce des serv. de transport³ 129 911 Millions \$US courants

DONNÉES MARITIMES CLEFS EN 2021

 Ratio côte/superficie² 3.4 m/km ²	 Construction navale⁴ 17 033 TJB	 Recyclage de navires⁴ 0.000 TJB
 Flotte - Pavillon national⁵ 102 Milliers de TPL	 Flotte - Pavillon national⁵ 146 navires	 Flotte - Propriété⁶ 2 816 Milliers de TPL
 Débit portuaire de conteneurs⁷ 2 904 684 EVP	 Nombre de marins⁸ 31 222	 Nombre d'escales⁹ 13 550

PARTS DU PAYS DANS LE MONDE EN 2021



POLOGNE

COMMERCE INTERNATIONAL DE MARCHANDISES

Commerce total de marchandises

(millions de \$US)	2005	2010	2015	2021
Exportations de marchandises	89 437	159 724	199 124	337 908
Importations de marchandises	101 639	178 049	196 473	338 341
Balance du commerce de marchandises	-12 201	-18 325	2 651	-433

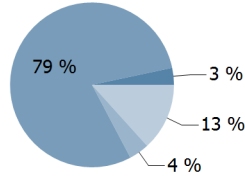
+23.4 %

Taux de croissance des exportations de marchandises en 2021

Structure des exportations par groupes de produits en 2021

(en % du total des exportations)

- Total des produits alimentaires
- Minerais et métaux
- Articles manufacturés
- Autres



Top5 partenaires 2021

(exportations, millions de \$US)

Allemagne	91 052
Tchéquie	19 030
France	18 109
Royaume-Uni	16 138
Italie	14 089

COMMERCE INTERNATIONAL DES SERVICES DE TRANSPORT

Exportations des services par principales catégories¹⁰

(en % du total des services)	2005	2010	2015	2021
Transport	29.7	23.9	25.8	29.6
Voyages	35.0	27.2	23.3	11.3
Autres services	25.4	41.7	40.5	49.7

+28.0 %

Taux de croissance des exportations des services de transport en 2021

Commerce total dans le secteur des services de transport¹⁰

(millions de \$US)	2005	2010	2015	2021
Exportations de services de transp.	5 362	8 312	11 362	23 839
Importations de services de transp.	2 511	4 962	5 839	13 046
Balance du commerce des services de transp.	2 851	3 350	5 522	10 793

FLOTTE NATIONALE

Capacité de transport par types de navires⁵

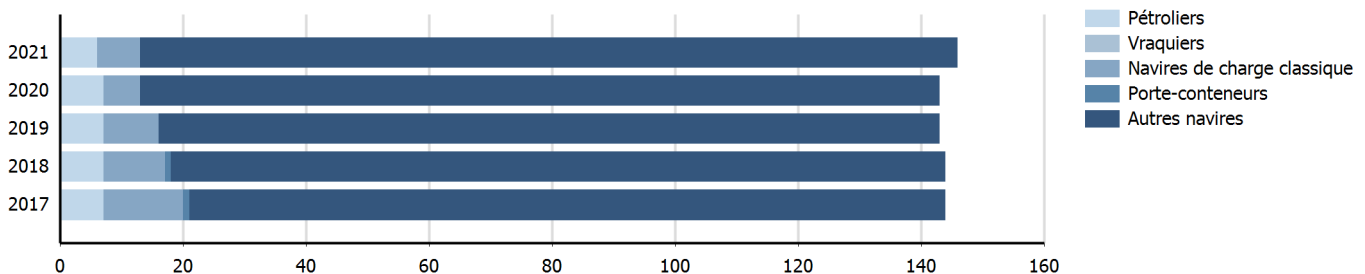
(Milliers de TPL)	2005	2010	2015	2021
Flotte totale	101.0	130.9	116.8	101.5
Pétroliers	12.0	7.5	7.5	7.9
Vraquiers	0.0	0.0
Navires de charge classique	19.0	29.7	27.8	14.3
Porte-conteneurs	7.6	0.0
Autres navires	70.0	93.7	73.9	79.3

+4.4 %

Taux de croissance de la flotte en 2021

Flotte par types de navires⁵

(Nombre de navires)



POLOGNE

CONNECTIVITÉ DES TRANSPORTS MARITIMES RÉGULIERS

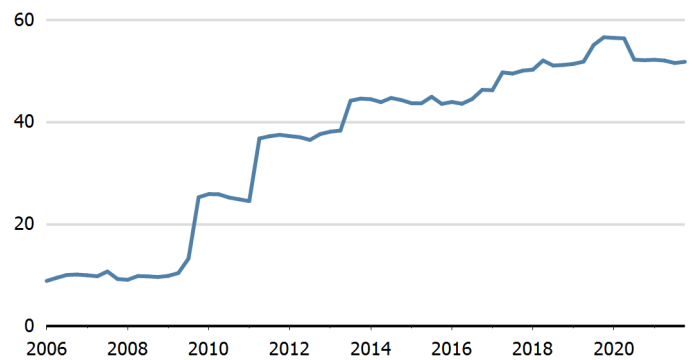
Indice de connectivité bilatérale - Top 10 partenaires en T1 2021¹¹

Ne peut prendre que des valeurs entre 0 (min) et 1 (max)

Royaume-Uni	0.405
Belgique	0.404
Allemagne	0.403
Pays-Bas	0.397
Chine	0.389
Espagne	0.383
Singapour	0.382
Grèce	0.373
Corée, République de	0.373
Malaisie	0.371

Indice de connectivité des transports maritimes réguliers¹¹

Maximum 2006=100 pour la Chine



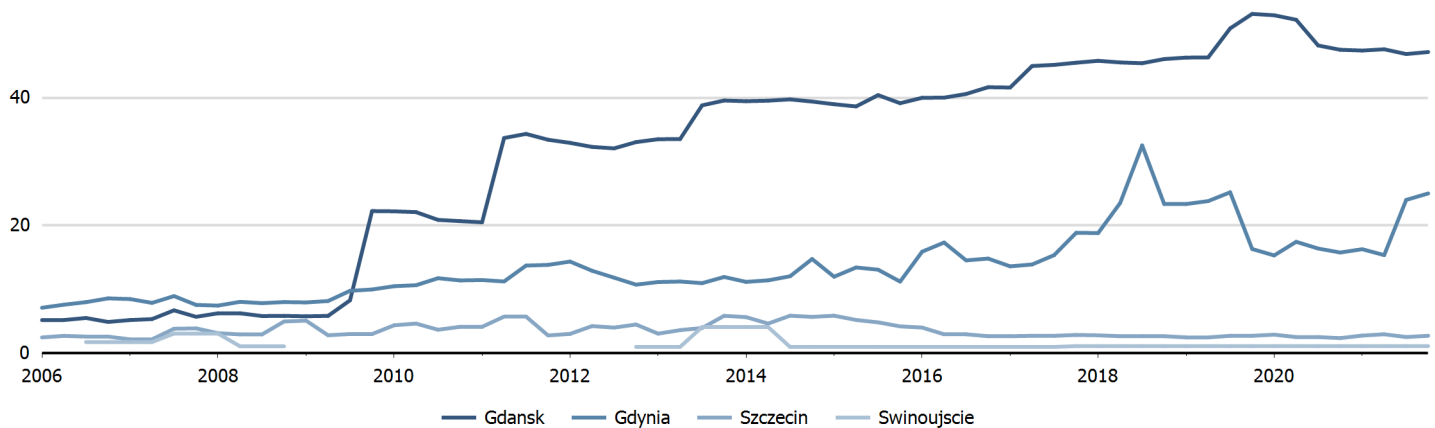
ESCALES PORTUAIRES ET PERFORMANCES

Escales portuaires, temps passé dans les ports, âge des navires et taille en 2021⁹

	Nombre d'arrivées	Temps médian au port (jours)	Âge moyen des navires	Taille moyenne (GT) des navires	Capacité de charge moyenne par navire	Capacité de transport de conteneurs moyenne (EVP) par porte-conteneurs	Taille maximale (GT) des navires
Tous les navires	13 550	1.24	22	17 858	13 959	2 397	215 553
Transporteurs de vrac liquide	1 151	1.09	16	16 290	27 670	..	93 759
Transporteurs de gaz de pétrole liquéfié	343	0.80	14	5 267	5 628	..	26 261
Transporteurs de gaz naturel liquéfié	37	1.25	10	125 457	104 127	..	137 535
Transporteurs de vrac sec	633	4.36	10	30 108	52 169	..	95 086
Navires de charge classiques	4 218	1.52	22	3 855	5 281	..	35 516
Rouliers	692	..	22	23 190	8 358	..	72 708
Porte-conteneurs	1 833	0.79	14	25 363	..	2 397	215 553
Navires à passagers	4 643	..	29	25 612	71 304

Indice de connectivité des transports maritimes réguliers des ports - Top 5 des ports en 2021¹¹

Maximum 2006=100 pour la Chine (RAS de Hong Kong)



POLOGNE

Source : Des informations détaillées sur la source des données sont disponibles dans la documentation des tableaux correspondants du Data Center (http://stats.unctad.org/data_center). Un lien vers ces tableaux est disponible dans chaque section du profil.

Notes :

- 1 Somme des exportations et des importations.
- 2 La superficie des terres représente la superficie totale d'un pays à l'exclusion des eaux intérieures. Elle diffère de la superficie stricto sensu, qui elle inclut les eaux intérieures à l'exclusion des eaux côtières territoriales.
La longueur du littoral est basée sur des données calculées en 2000 d'après le World Vector Shoreline database à l'échelle 1/250000ème.
- 3 Somme des exportations et des importations. Les statistiques présentées correspondent aux définitions de la sixième édition du Manuel de la balance des paiements et de la position extérieure globale du FMI (MBP6, 2009).
- 4 Navires commerciaux naviguant en mer dont la taille minimale est de 100 TJB. Source : Clarksons Research (<https://www.clarksons.com/services/research/>).
- 5 Navires commerciaux naviguant en mer dont la taille minimale est de 100 TJB, au 1er janvier. Source : Clarksons Research (<https://www.clarksons.com/services/research/>).
- 6 Navires commerciaux naviguant en mer dont la taille minimale est de 1000 TJB, au 1er janvier. Source : Clarksons Research (<https://www.clarksons.com/services/research/>).
- 7 Secrétariat de la CNUCED, provenant de sources diverses incluant Dynamar B.V. Publications, les opérateurs de terminaux et les autorités portuaires. Se rapporte à l'année 2020.
- 8 Se rapporte à l'année 2021. Source : BIMCO-ICS Manpower Report 2015 et BIMCO-ICS Seafarer Workforce Report, 2021 edition.
- 9 Secrétariat de la CNUCED, sur la base de données fournies par MarineTraffic (<http://marinetraffic.com>). Navires de plus de 1000 TJB.
- 10 Les statistiques présentées correspondent aux définitions de la sixième édition du Manuel de la balance des paiements et de la position extérieure globale du FMI (MBP6, 2009).
- 11 Secrétariat de la CNUCED, calculé à partir de données fournies par MDS Transmodal (<https://www.mdst.co.uk>).
- o Estimé. Les données se réfèrent à 2020.

Symboles pour les valeurs manquantes :

- 0 Zéro signifie que le montant est nul ou négligeable
- .. Pas disponible ou pas communiquée séparément
- _ Pas applicable
- ... Pas disponible, y compris pas de cotation
- # Calcul non pertinent
- Non publiable
- *** Accumulation négative des flux; valeur incluse dans les totaux régionaux et globaux

Abréviations et acronymes :

- TPL : Tonne de port en lourd
- GPL : Gaz pétrole liquéfié
- GNL : Gaz naturel liquéfié
- PIB : Produit intérieur brut
- TJB : Tonneau de jauge brut
- EVP : Équivalent vingt pieds

Avertissement :

Les appellations employées dans *UNCTADstat* et la présentation des données qui y figurent n'impliquent, de la part du secrétariat de l'Organisation des Nations Unies, aucune prise de position quant au statut juridique des pays, territoires, villes ou zones, ou de leurs autorités, ni quant au tracé de leurs frontières ou limites.

Les appellations "économie" ou "pays ou zone" figurant dans certaines rubriques des tableaux désignent des régions, des pays, des territoires, des villes ou des zones.

Les termes "en développement", "en transition" et "développés" sont utilisés par commodité dans la présentation des statistiques et n'impliquent pas nécessairement un jugement quant au stade de développement atteint par un pays ou une zone donnée.

La CNUCED s'efforce d'atteindre le plus haut degré d'exactitude et s'engage à corriger toute erreur de sa part. Elle ne garantit ni ne prétend explicitement ou implicitement assurer l'exactitude, la fiabilité ou encore le caractère approprié à tel ou tel usage d'un tableau figurant dans la base *UNCTADstat*.

Date de dernière mise à jour : 20 octobre 2022